

DE GARE EN GARE

WANDELING VAN DE DRIE KASTELEN

9

28 KM

Max 246 M
Min 87 M

YVOIR | DINANT

explore meuse



3 kastelen, 3 legendes, 3 uitzichtpunten. Wandel over de paden zoals de edele heren, ridders en boeren dat vroeger deden en verover de machtige forten die onze valleien domineren.

Download de GPX-kaart en de praktische infofiche



DE GARE EN GARE

Huis voor Toerisme
Explore Meuse

Avenue Colonel Cadoux, 8
5500 Dinant
00 32 (0)82 22 28 70
info@exploremeuse.be

www.exploremeuse.be



explore meuse

ROADBOOK

Vertrek aan het station van Yvoir.

Na het verlaten van het station in de richting van de Maas, ga je linksaf. Volg de rivier tot aan de spoorwegbrug in Houx. Stap onder de brug door, steek voorzichtig over en ga dan rechtsaf op de Rue Clos des Mannoyes. Daarna ga je direct linksaf op een weg die wat verder een wandelpad wordt dat naar de Ruïnes de Poilvache leidt. Volg na Poilvache de rode borden tot op het einde van de rue Collebert. Ga naar links op de rue clos des Mannoyes. Op het einde van deze straat draai je af naar rechts. Steek voorzichtig over en ga linksaf. Volg de Maas tot aan de sluis van Houx, die je oversteekt. Volg de RAVeL richting Anhée en wandel dan naar links om de RAVeL van de Molinee te volgen (L150). Aan het voetbalveld verlaat je de RAVeL om de weg tot aan het kruispunt te volgen. Neem het linkerpad en volg wegwijzers met de rode ruit naar de Ruïnes van Montaigle.


Blijf deze rode bordjes volgen tot aan het kasteel van Montaigle. Je kunt hier kiezen tussen 2 routes:

- Ofwel blijf je de rode ruit volgen tot aan de Ferme de Grange om vanaf hier de groen-wit-groen bordjes naar Crèvecoeur te volgen.

Daal af langs het pad naar Bouvignes en volg de RAVeL naar het centrum van Dinant. Aan de Charles-de-Gaulle-brug ga je twee keer rechtsaf. Het station van Dinant ligt aan de linkerkant.

Of


- Neem het pad aan de rechterkant net voor de ingang van het kasteel. Zo kom je bij de Rue de Hayettes. Ga op het einde van het pad naar rechts, stap een paar meter en volg het wandelpad aan de linkerkant. Blijf dit pad volgen tot de kruising met de Route de Flun. Ga linksaf en volg deze weg. Blijf bij de oude smederij de weg naar links volgen. Bij het volgende kruispunt zie je aan je linkerkant een gevelkapel. Blijf de weg naar rechts volgen in de richting van Onhaye. Bij het volgende kruispunt ga je linksaf. Volg 6 km lang de borden naar Onhaye op de Route de Chestruvin. Steek bij het Collège Notre-Dame de Bellevue de binnenplaats over. Zo bereik je het voetpad GR125/129. Daal af langs het pad, ga rechtsaf op de rue de Bonsecours en steek de spoorweg over. Neem de rue Sodar en ga linksaf. Het station bevindt zich aan je linkerkant.



B Montaigle

Als je de Rue du Marteau in wandelt, is het kasteel van Montaigle nergens te zien. Dan, in de bocht, verschijnt de burcht op magische wijze. Het lijkt alsof de ruïne zich alleen wil laten zien aan die mensen die de moeite doen om het te willen ontdekken. Deze vesting staat op een rotsachtige heuvelkam. De ruïnes van de toren steken scherp af tegen de hemel. Als je binnenstapt, kun je niet anders dan verliefd worden! Aarzel dus zeker niet om hier een stop in te laten, al is het maar voor een drankje tijdens je wandeling.

Volgens de legende dwaalt 's nachts in de ruïnes nog steeds de geest van Midone de Bioul rond. Midone werd vermoord door haar eigen vader omdat verliefd werd op zijn ergste vijand. Ze wacht nog steeds op de terugkeer van haar geliefde Gilles.



A Poilvache

De legende vertelt dat de inwoners van Dinant, die wraak wilden nemen op de bewoners van Poilvache, zich een weg naar het kasteel baanden. Omdat ze gekleed waren in koeienhuiden, konden ze de bewakers misleiden. Zij lieten zonder verpinken de kudde door! De naam Poilvache is ontstaan na dit voorval.

De middeleeuwse ruïnes van Poilvache, die in 1429 werden verwoest, zijn erkend als 'Uitzonderlijk erfgoed van Wallonië' en als natuurreservaat. Het is een van de grootste middeleeuwse kastelen aan de Maas (2,5 hectare).

Aan het uitzichtpunt over de rivier geniet je van prachtige panorama's van de vallei van de Maas.

Ontdek hun korte maar fantastische geschiedenis!




C Crèvecoeur

De ruïnes van de donjon van Crèvecoeur kijken uit over de vallei en het dorp Bouvignes. De burcht werd gebouwd in 1320. 60 jaar later werd het gebouw aangepast. In de XV^e eeuw volgde er een derde verbouwing. De donjon moest het noorden van de stad Bouvignes beschermen. Deze stad was toen net zo belangrijk als Dinant.

Tijdens het Franse beleg in 1554 werd de donjon verwoest. De toren is nooit herbouwd.

Er wordt verteld dat er op bepaalde avonden in de winter drie schaduwen verschijnen op de top van de donjon. Dit zijn de drie arme dames van Crèvecoeur, die volgens de legende liever hand in hand van de hoogste toren van de donjon sprongen dan overgeleverd te worden aan de vijand, de Franse soldaten die Bouvignes kwamen plunderen...



D Dinant

Dinant, waar je aankomt, heeft voor jou meer dan één attractie in petto. Je kunt van de dobberende boten op de Maas naar de citadel met de kabelbaan. Boven geniet je van het uitzonderlijke panorama over de Maasvallei.

Loop zeker ook eens binnen in de collegiale kerk. Bewonder de opvallende glas-inloodramen. Dinant is ook de geboorteplaats van het Leffebier en van Adolphe Sax, de grote uitvinder van de saxofoon. De stad is oogverblindend mooi en lijkt wel een postkaart.

Aarzel dus zeker niet om in Dinant een stop in te laten vooraleer je terug op de trein te stap.



i

Voor meer informatie over de te bezoeken sites en de openingstijden
www.exploremeuse.be

WANDELING VAN DE DRIE KASTELEN

9

28 km

YVOIR | DINANT



LEGENDE

- Station
- Spoorlijn
- Hoofdroute
- Variant
- Toeristische informatie
- Openbare toiletten
- Picknickplek
- Uitzijkpunt
- Bezienswaardigheid
- Attractie
- Opgepast

Tijdens het jachtseizoen kunnen sommige trajecten van de route afgesloten zijn.

Voor alle informatie betreffende jouw wandeling, neem je best contact op met het Huis voor Toerisme Explore Meuse

www.exploremeuse.be/nl/jachtkalender
of
www.chasseonweb.be

